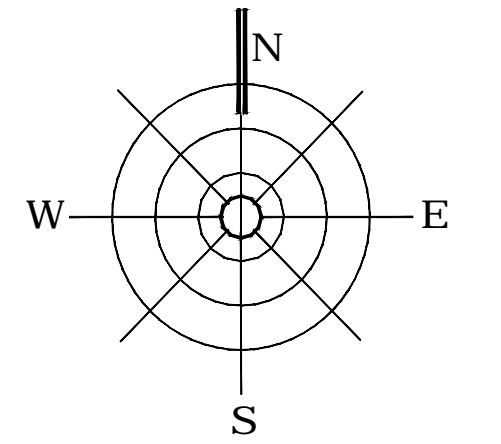




ПЛАН ДЕТАЉНЕ РЕГУЛАЦИЈЕ ЦЕНТРА ЗА УПРАВЉАЊЕ ОТПАДОМ ГРАДА БОРА

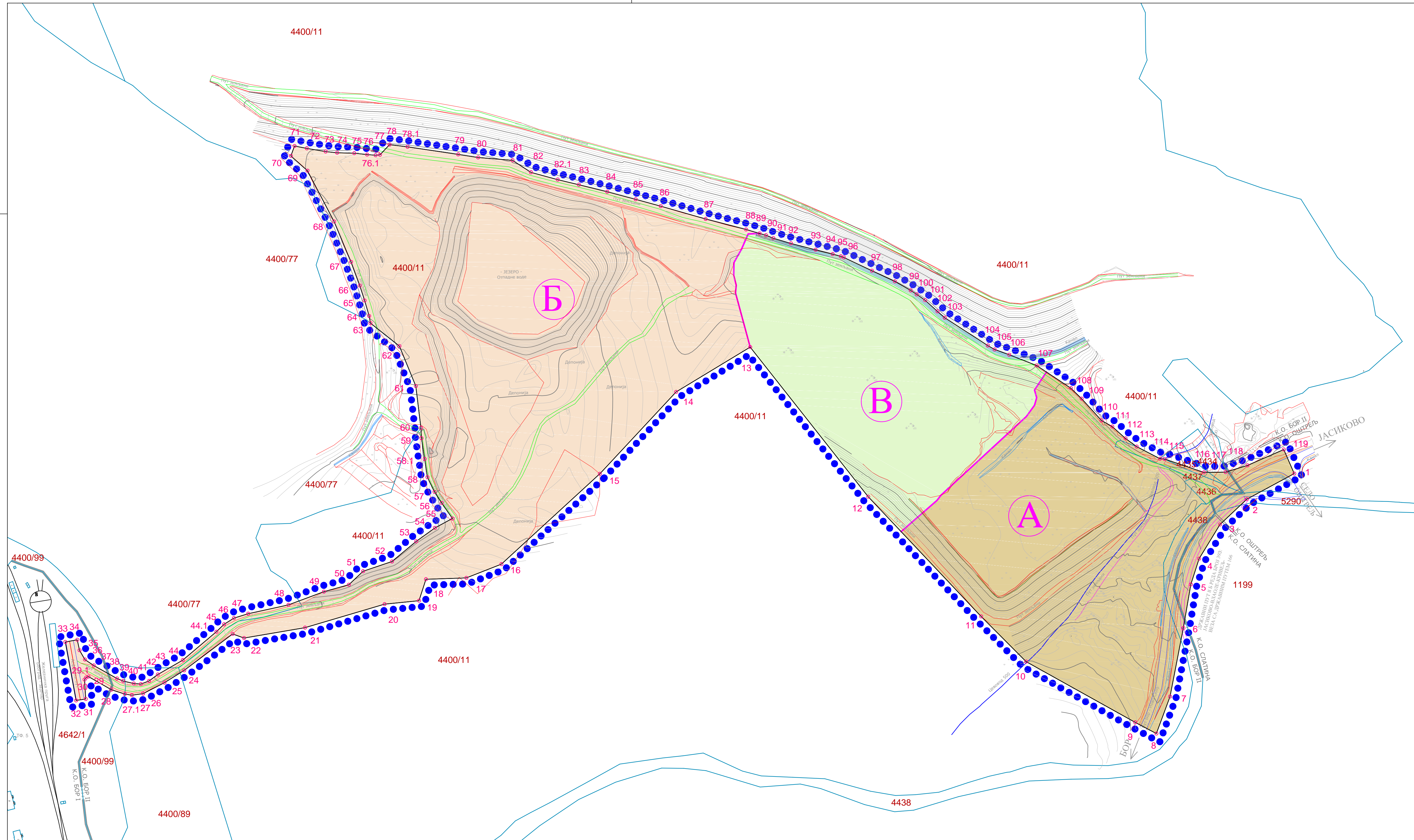
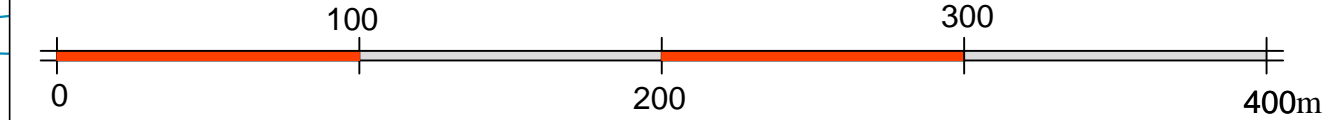
ГРАД БОР



ЛЕГЕНДА

- Граница Плана
- Граница катастарских општина
- Граница урбанистичких зона
- Катастарско стање
- Координате преломних тачака границе обухвата Плана
- Урбанистичка зона А
- Урбанистичка зона Б
- Урбанистичка зона В

Размерник 1 : 2500



Наручилац плана: **ГРАДСКА УПРАВА ГРАДА БОРА**

Носилац израде плана: **ОДЕЉЕЊЕ ЗА УРБАНИЗАМ, ГРАЂЕВИНСКЕ, КОМУНАЛНЕ, ИМОВИНСКО-ПРАВНЕ И СТАМБЕНЕ ПОСЛОВЕ**

Назив плана: **ПЛАН ДЕТАЉНЕ РЕГУЛАЦИЈЕ ЦЕНТРА ЗА УПРАВЉАЊЕ ОТПАДОМ ГРАДА БОРА**

Назив листа: **ГРАНИЦА ПЛАНА СА ПОДЕЛОМ НА УРБАНИСТИЧКЕ ЗОНЕ**

Број листа: 1.	Размера: 1:2500	Датум: Март 2025.године
Одговорни урбаниста:		
Станислава Илић, дипл.инж.арх. <small>(лиценца број 200 0115 03)</small>		
Мирјана Савић, маст.инж.грађ. <small>(лиценца број 240 И269 21, 140 И268 21)</small>		
Сарадници:		
Слободан Гроздановић, дипл.инж.грађ. Кристина Бошковић, маст.инж.арх. Јелена Младеновић, дипл.инж.арх. Мартина Јањић, маст.инж.урб. Кристина Крковић, маст.инж.урб.		

Обрађивачи планског документа:

ПЛАН УРБАН д.о.о. Ниш
Привредно друштво за архитектонску делатност и инжењеринг

ИСТ УРБАН д.о.о. Ниш
Привредно друштво за просторно планирање, пројектовање и инжењеринг

ЈУГИНУС д.о.о. Београд
Југословенски институт за урбанизам и становање

ГЕОМЕТАР БУРЂАНОВИЋ
Геометар Ђурђановић Ниш
Геодетска радња