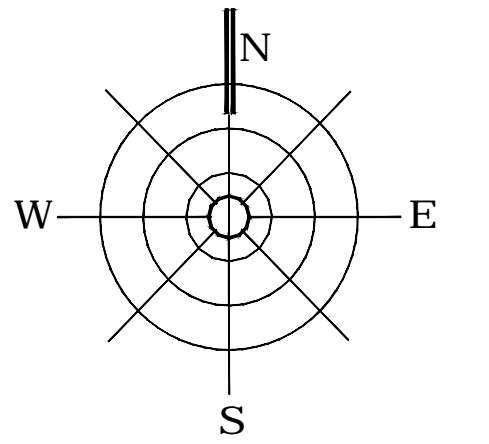




ПЛАН ДЕТАЉНЕ РЕГУЛАЦИЈЕ ЦЕНТРА ЗА УПРАВЉАЊЕ ОТПАДОМ ГРАДА БОРА

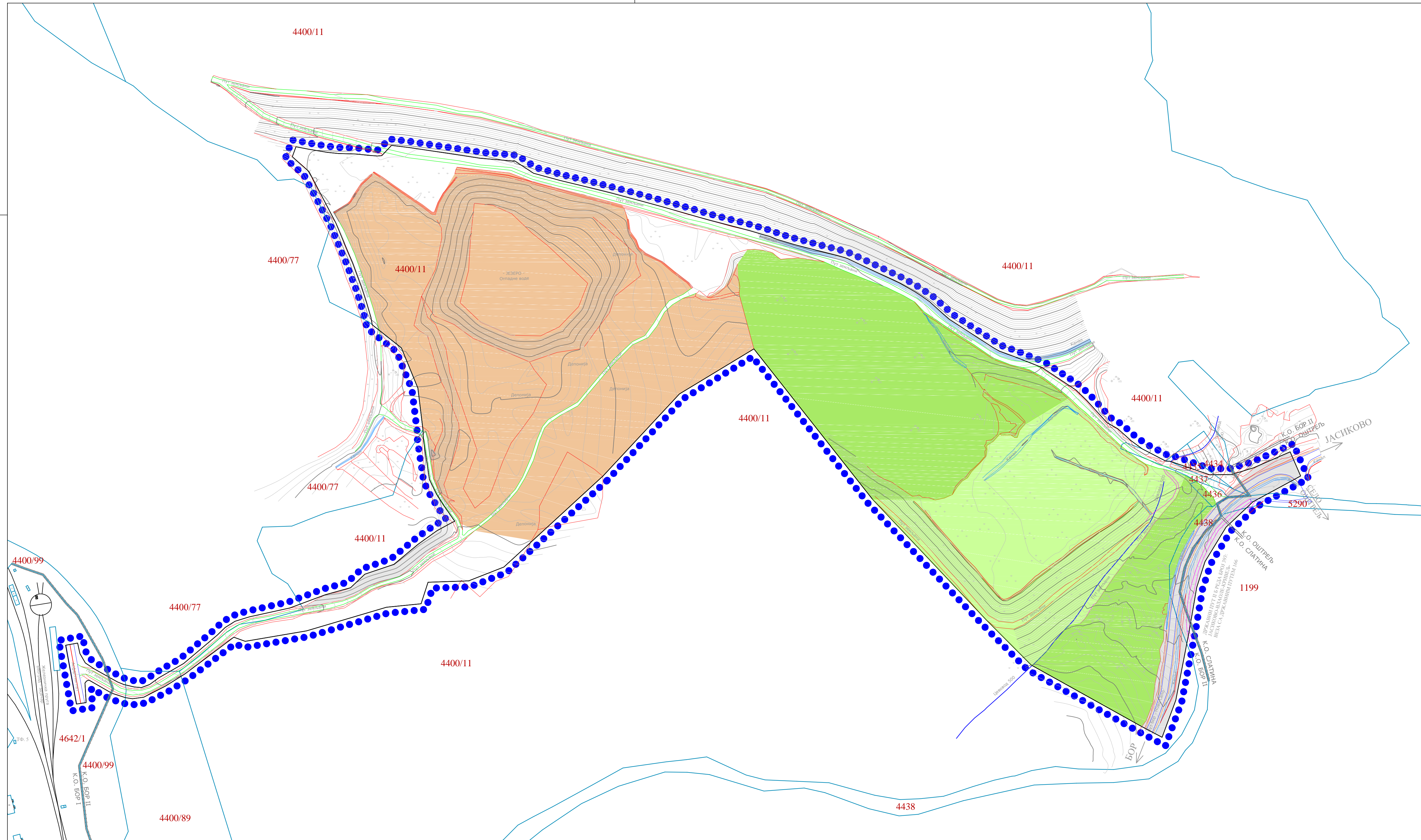
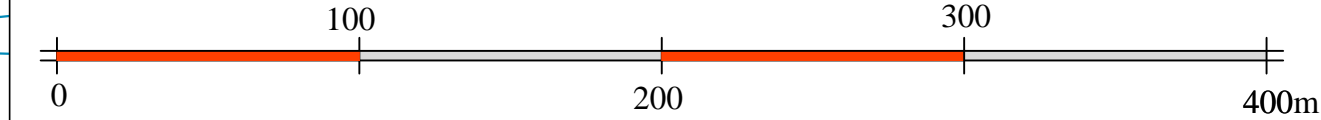
ГРАД БОР



ЛЕГЕНДА

- Граница Плана
- Граница катастарских општина
- Катастарско стање
- 4400/11 Број катастарске парцеле
- Саобраћајне површине
- Јавни пут - државни пут
- Земљани путеви и платои
- Комуналне површине
- Постојећа несанитарна депонија
- Зеленило
- Зелене површине са високим растињем
- Травнате зелене површине
- Фактичко стање
- Асфалтни пут
- Канал
- Банкина
- Земљани пут
- Пољски пут
- Бедем
- Терен

Размерник 1 : 2500



Наручилац плана: ГРАДСКА УПРАВА ГРАДА БОРА	Носилац израде плана: ОДЕЉЕЊЕ ЗА УРБАНИЗАМ, ГРАЂЕВИНСКЕ, КОМУНАЛНЕ, ИМОВИНСКО-ПРАВНЕ И СТАМБЕНЕ ПОСЛОВЕ
--	---

Назив плана:
**ПЛАН ДЕТАЉНЕ РЕГУЛАЦИЈЕ
ЦЕНТРА ЗА УПРАВЉАЊЕ ОТПАДОМ ГРАДА БОРА**

Назив листа:
ГРАНИЦА ПЛАНА СА ПОСТОЈЕЋОМ НАМЕНОМ ПОВРШИНА

Број листа: 01.	Размера: 1:2500	Датум: Март 2025.године
Одговорни урбаниста:		
Станислава Илић, дипл.инж.арх. <small>(лиценца број 200 0115 03)</small> Мирјана Савић, маст.инж.грађ. <small>(лиценца број 240 И269 21, 140 И268 21)</small>		
Сарадници:		
Слободан Грозданиновић, дипл.инж.грађ. Кристина Бошковић, маст.инж.арх. Јелена Младеновић, дипл.инж.арх. Мартина Јањић, маст.инж.урб. Кристина Крковић, маст.инж.урб.		

Обрађивачи планског документа: ПЛАН УРБАН д.о.о. Ниш Привредно друштво за архитектонску делатност и инжењеринг	 PLAN urban	ЈУГИНУС д.о.о. Београд Југословенски институт за урбанизам и становање
 ИСТ УРБАН д.о.о. Ниш Привредно друштво за просторно планирање, пројектовање и инжењеринг	 GEOMETAR BUBANOVIC	Геометар Ђурђановић Ниш Геодетска радња