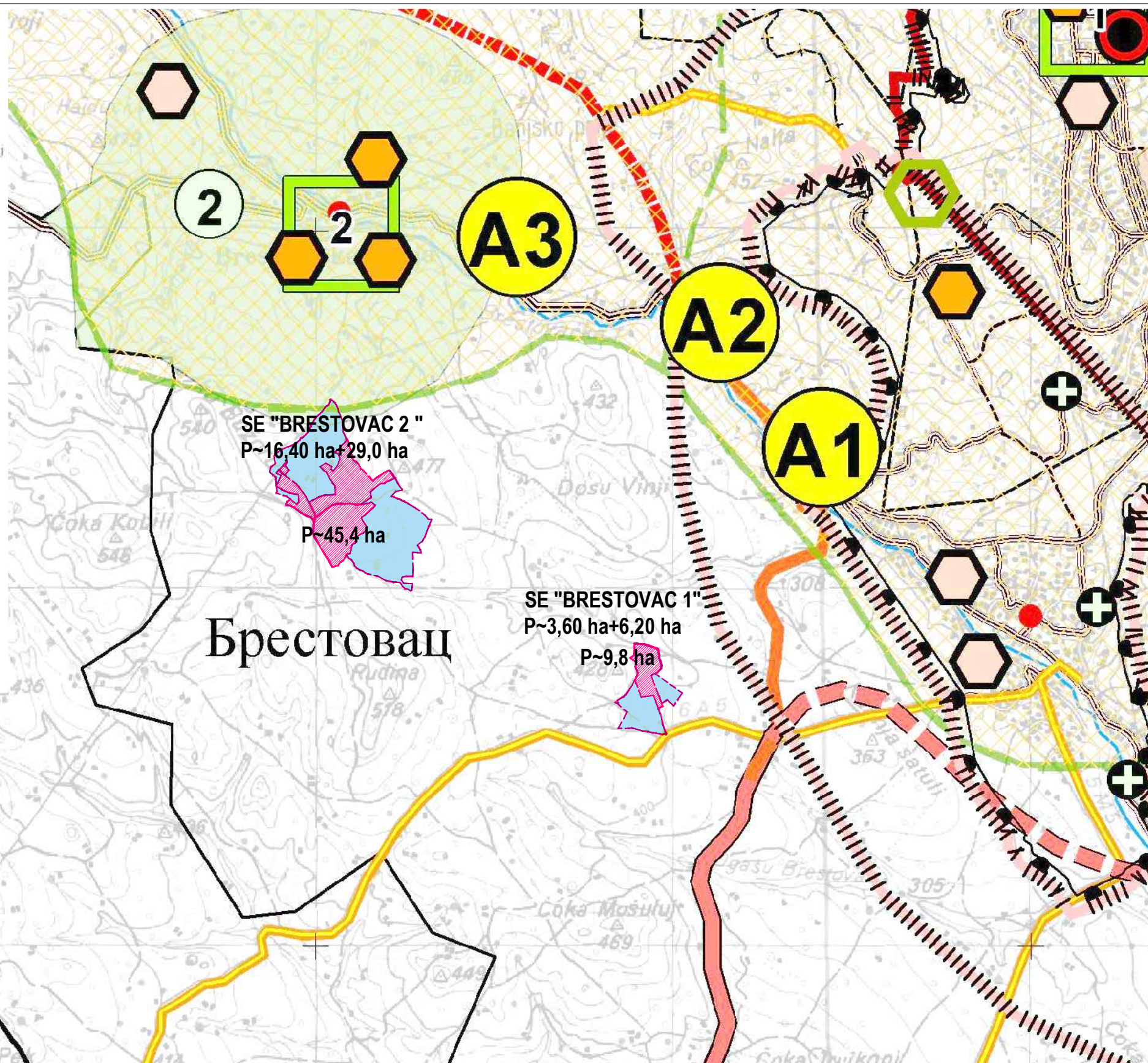


**ЛЕГЕНДА**

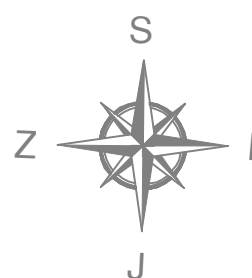
- Граница Планског подручја
  - Граница општине
  - Граница катастарске општине
  - Граница ГУП-а Бора
  - Граница ППППН природног добра
  - Граница ППППН природног добра
  - Водоток
  - Језеро
  - Подручје изворништа водоснаблевања
- Саобраћајна инфраструктура**
- Државни пут IБ реда, постојећи
  - Државни пут IБ реда, планиран
  - Државни пут IIА реда, постојећи
  - Државни пут IIА реда, планиран
  - Државни пут IIБ реда, постојећи
  - Државни пут IIБ реда, планиран
  - Општински пут, постојећи
  - Општински пут, планиран
  - Општински некатегорисан пут
  - Градске-насељске улице, постојеће
  - Градске-насељске улице, планиране
  - Железничка пруга
  - Измена трасе железничке пруге
  - Аеродром Бор
- Центри насеља**
- Регионални и општински центар
  - Центар заједнице села
  - Сеоски центар
  - Остала сеоска и друга насеља


- Природна добра**
- Подручје еколошке мреже
  - Споменик природе "Лазарев кањон"
  - Локалитет Зоотска пећина
  - Локалитет Малиник
  - Подручје парка природе "Кучај - Бељаница" према ППППН природног добра Бељаница-Кучај
  - Геолошки профили вулканске брече и туfoва
  - Природно амбијентална целина "Врело"
  - Идентификовано природно добро
  - Тисна Њагра и притоке Борског језера
  - Прелез Брестовацке Бање
  - Канура Бела река
  - Чока Станулу
  - Чока Првулу
  - Тисна Мица
  - Канон река Сурулу
- Животна средина**
- Велики загађивачи**
- 1 Рударско-металуршки комплекс РТБ Бор групе у Бору
  - 2 Рудник бабра Велики Крињек
  - 3 Рудник бабра Церво
- Мањи загађивачи**
- Индустриске зоне у Бору
  - Каменолом Велики Крињек
  - Рудник кварциног песка у Доњој Белој Речи
  - Рудник и прерада кречњака у Заграбу
- Важне саобраћајнице**
- Градске депоније
  - Дивље депоније
- Степен загађености**
- Висок
  - Средњи
  - Мали
  - Незнатан



**ЛЕГЕНДА:**

- ОБУХВАТ ПЛАНА ДЕТАЉНЕ РЕГУЛАЦИЈЕ ЗА ИЗГРАДЊУ СОЛАРНИХ ПОЉА, П~89 ha
- ЗЕМЉИШТЕ У ВЛАСНИШТВУ НАРУЧИОЦА намењено за изградњу соларних поља П~35 ha
- Планирано проширење обухвата на земљиште у непосредном окружењу планиране електране



 <b>PROJEKTURA DOO</b> , Beograd, Živojina Žujovića 24 tel. 011 420 10 68	Наручилац: „Solar Power East“ DOO Улица Кнеза Милоша бр.17/3/6, Београд	
	Одговорни урбаниста: Ивана Станковић, дипл.инж.арх.	
Предмет: Прилог уз иницијативу за доношење ПЛАНА ДЕТАЉНЕ РЕГУЛАЦИЈЕ ЗА ИЗГРАДЊУ СОЛАРНИХ ЕЛЕКТРАНА “БРЕСТОВАЦ 1 И 2” НА ТЕРИТОРИЈИ ГРАДА БОРА		Сарадник: Јовица Симеоновић, дипл.инж.арх.
Цртеж: ПРЕДЛОГ ОБУХВАТА ПЛАНСКОГ ПОДРУЧЈА НА ППО БОР - Реферална карта 3, туризам и заштита простора -		датум: АВГУСТ 2023.
		размера: 1:25 000
		бр.листа: <b>02</b>

